

永
定
河
志

永定河志目錄

卷一圖

簡明圖

源流全圖

屢次遷移圖

沿河州縣分界圖

永定河志卷一

圖

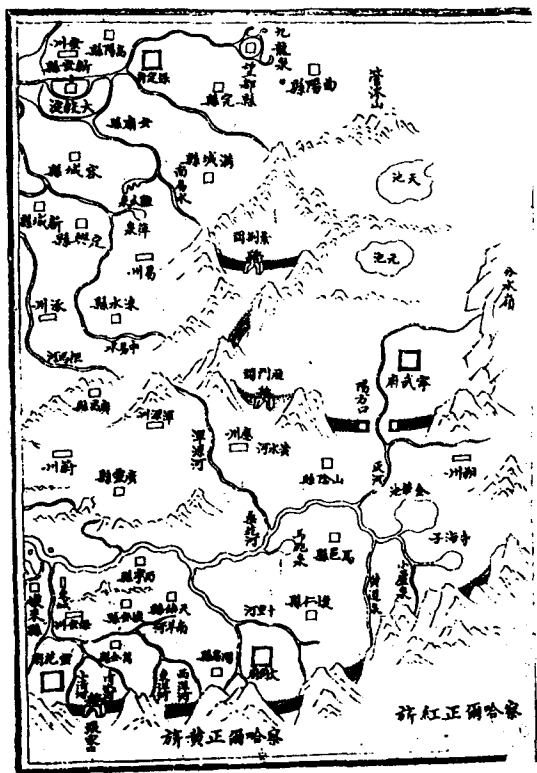
永定河發源山西馬邑滙雁門雲中及宣化塞
外諸水迸集而下其勢浩瀚然皆行萬山中羣
峰夾峙不虞泛溢至石景山以下地平土疏漫
衍無定我

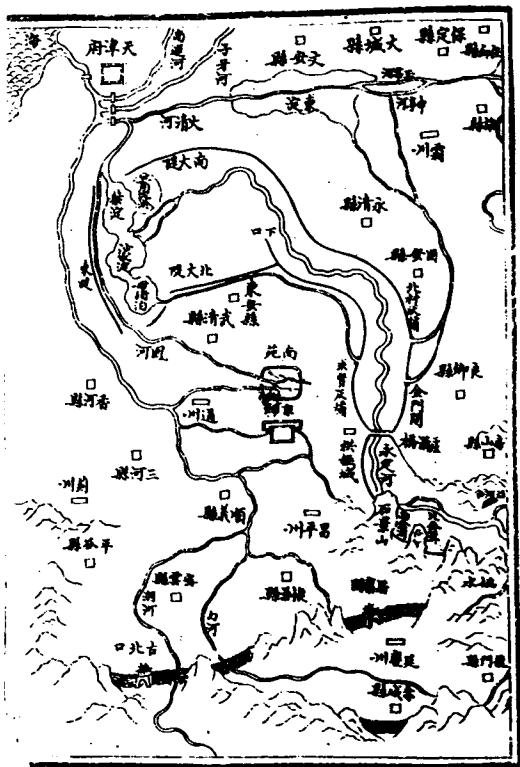
朝康熙三十七年築長隄以束之環繞

畿南為

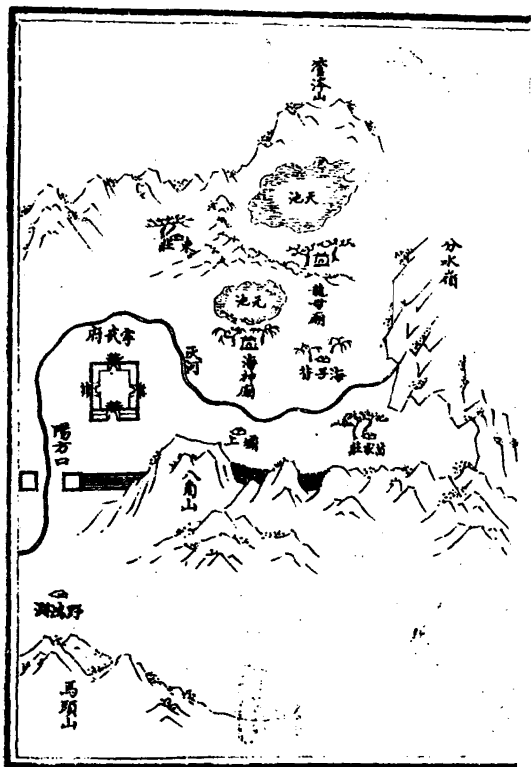
神京襟帶下游則入大清河灘子牙南北運河達津
歸海治河者周覽須明起訖作簡明圖流注須
詳脈絡作源流圖欲知決徙所由作遷移圖欲
知州縣所隸作分界圖靈源千百餘里約於尺
幅中庶幾瞭若指掌焉

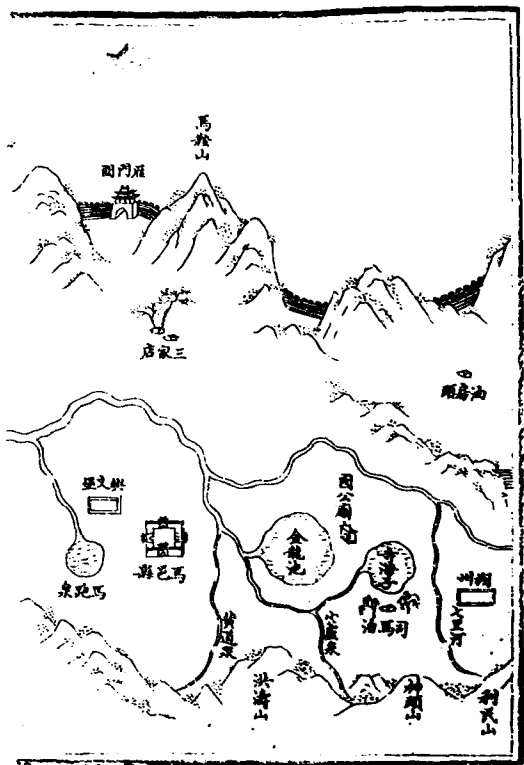
永定河簡明圖

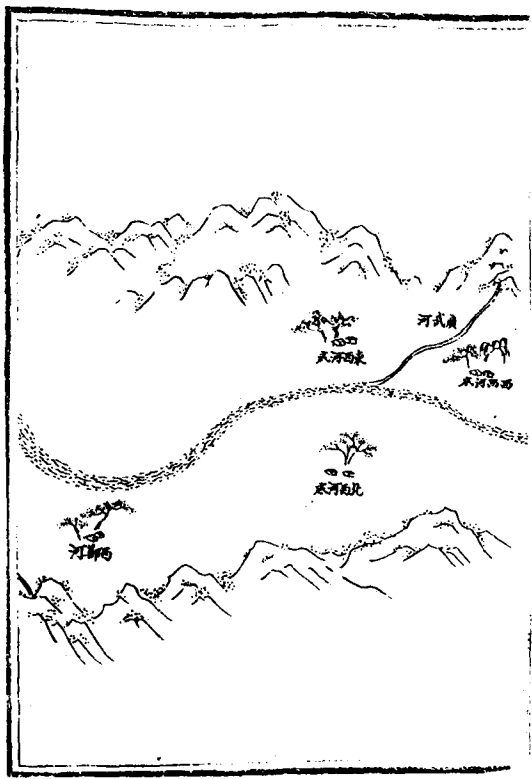


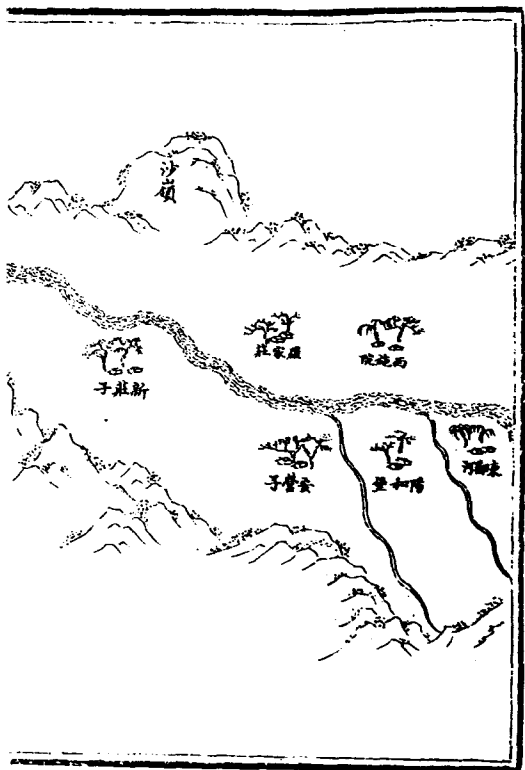


永定河源流全圖









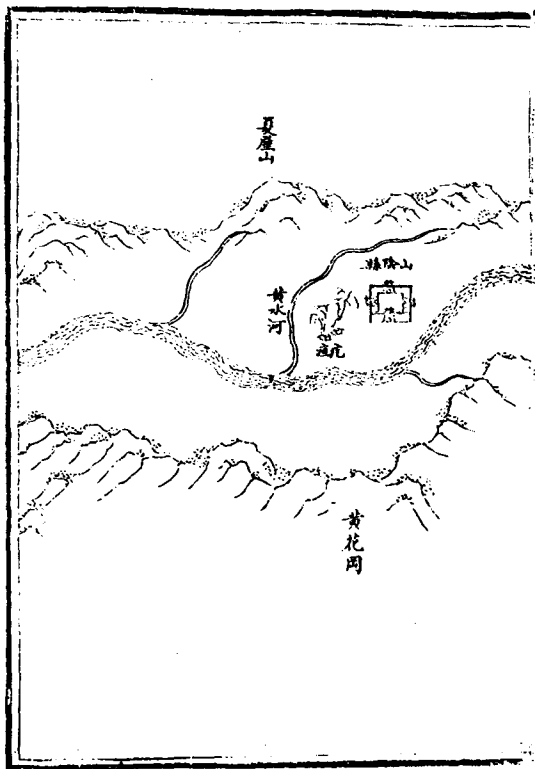
夏屋山

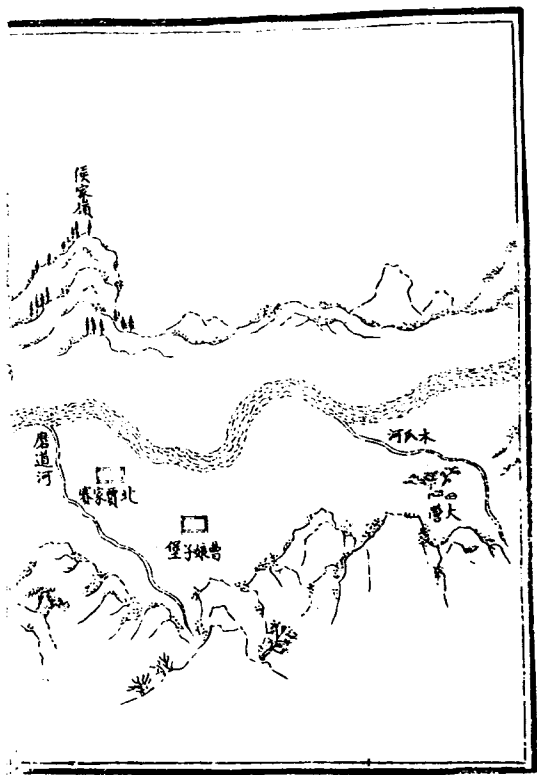
蘇陽山

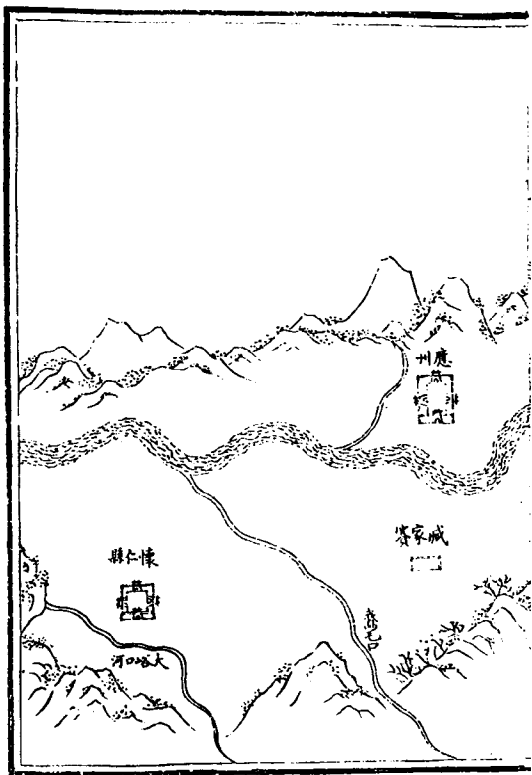
黃水河

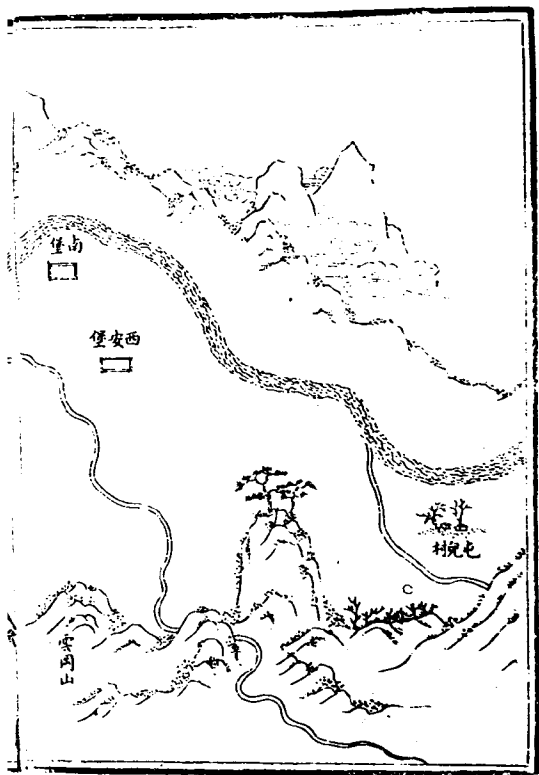
石門

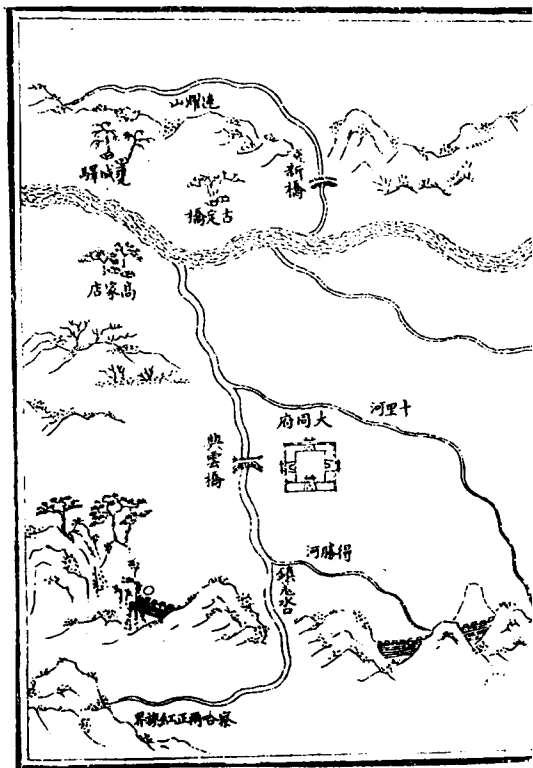
黃花岡

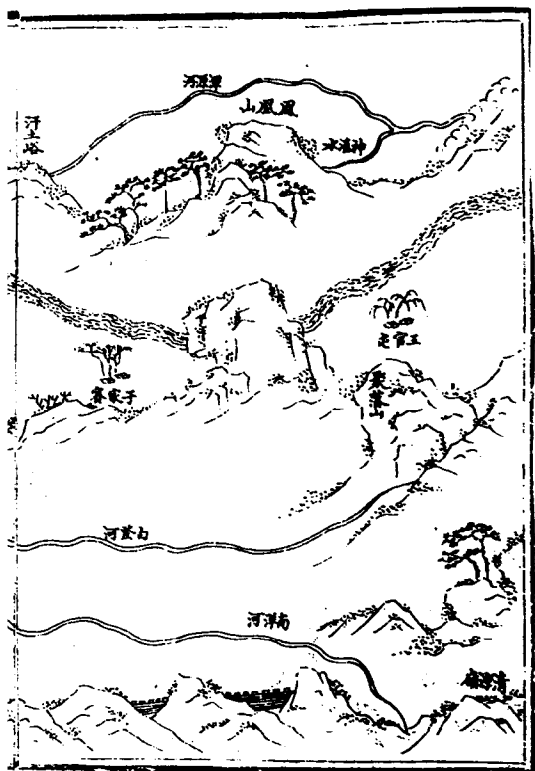







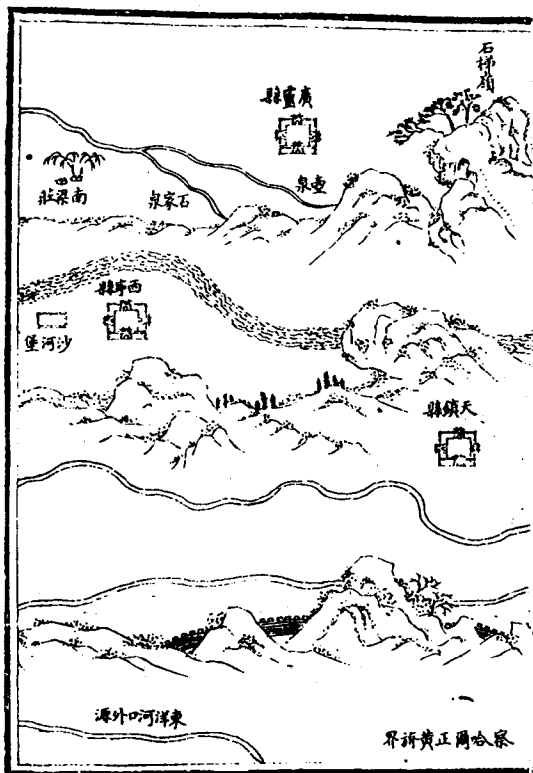


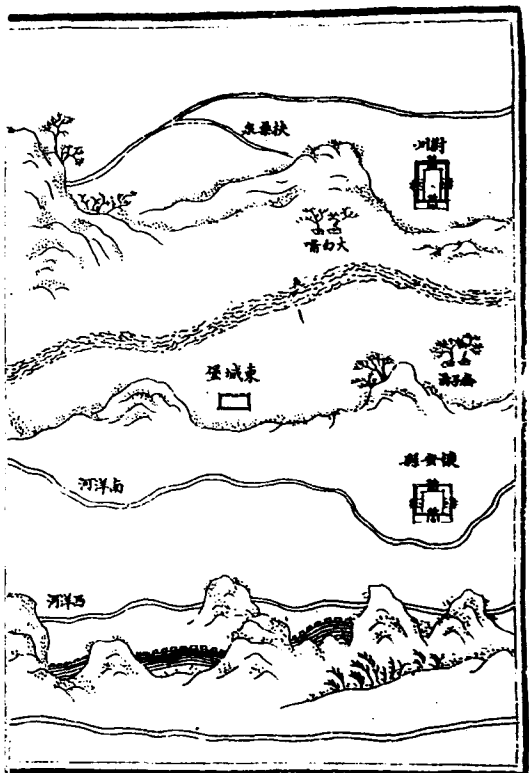





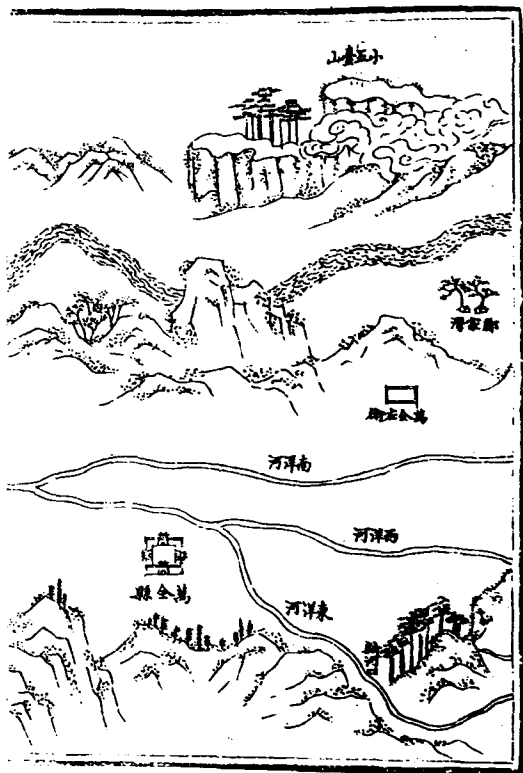


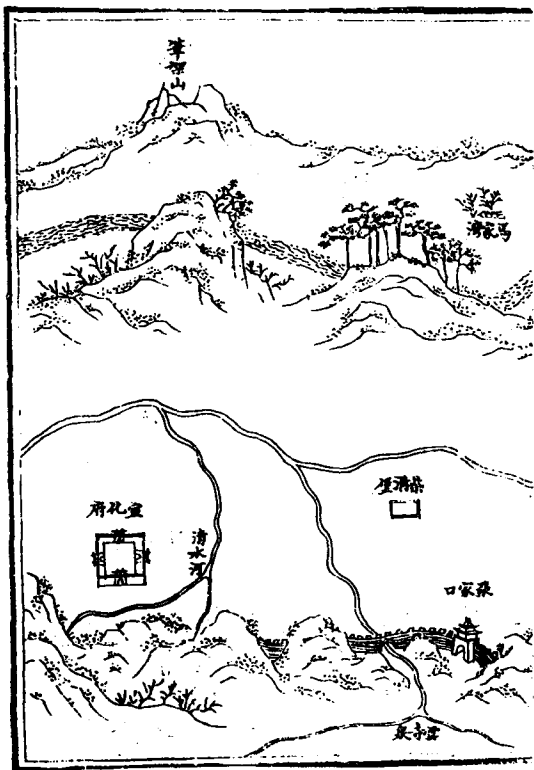





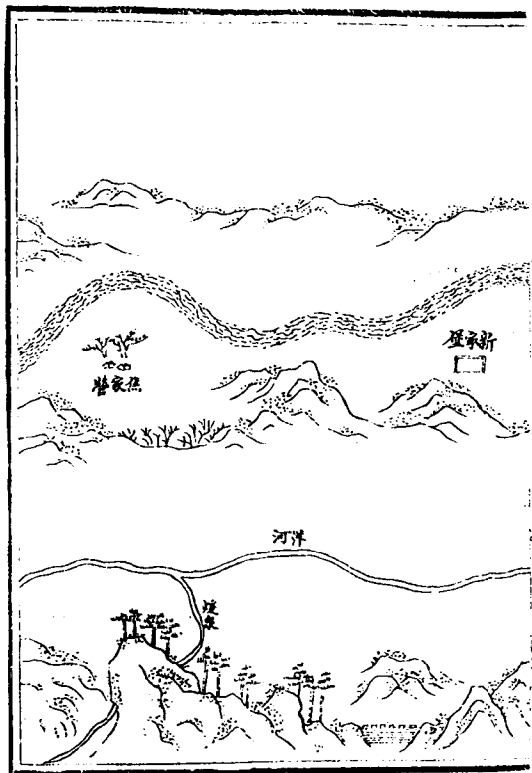




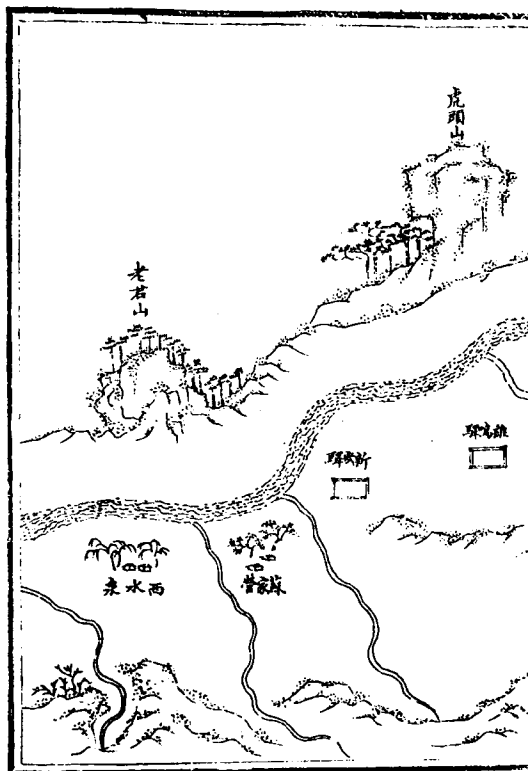


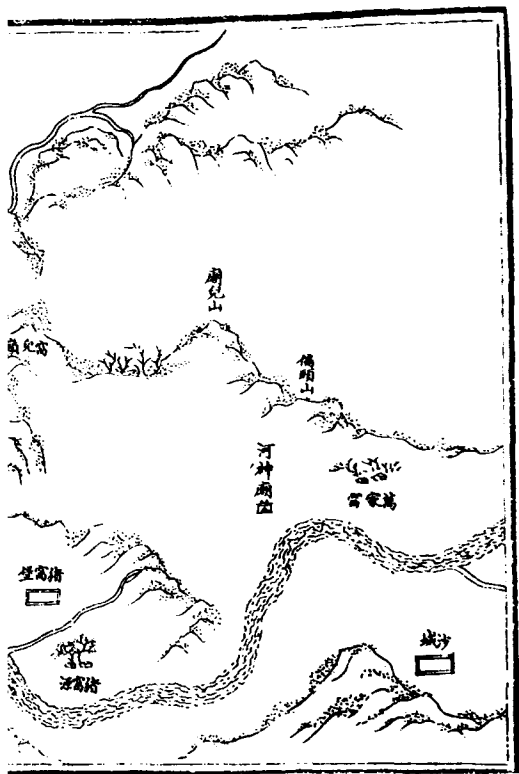


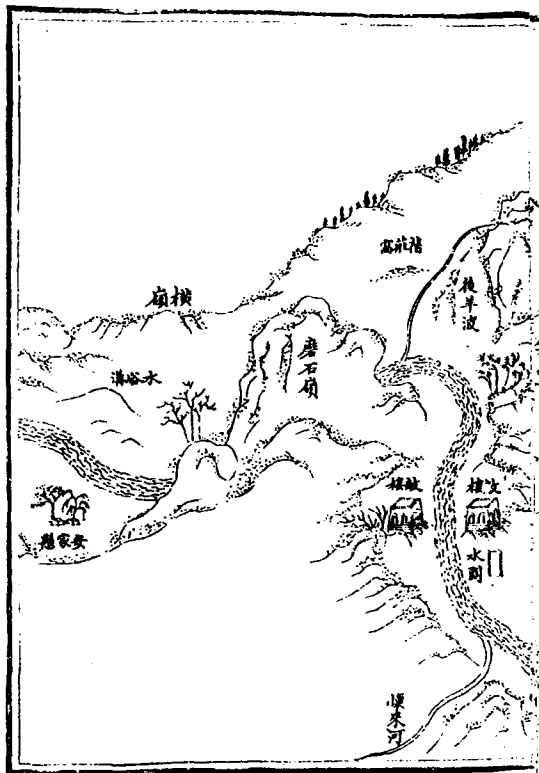


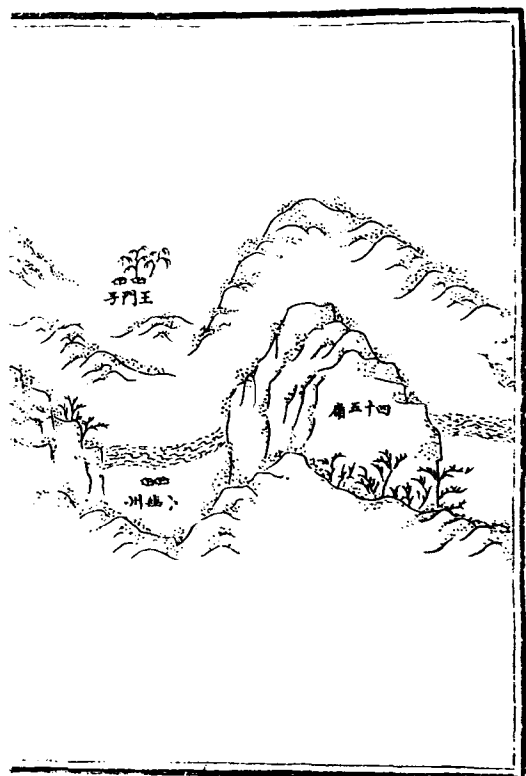


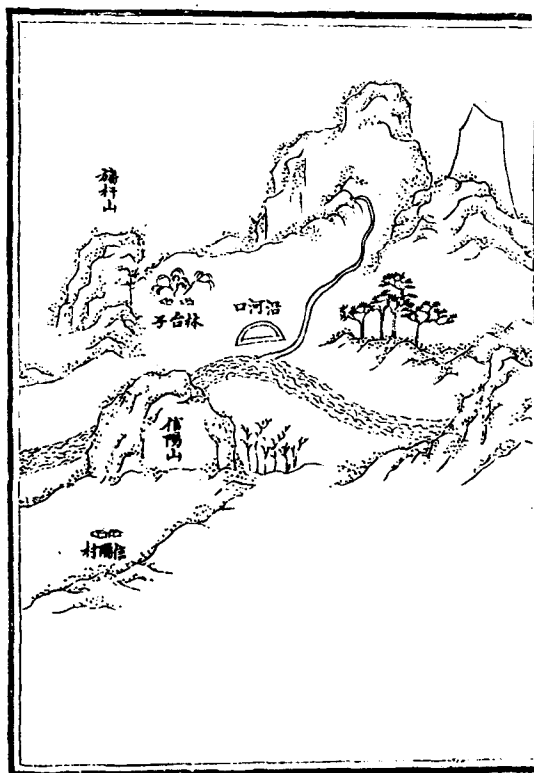











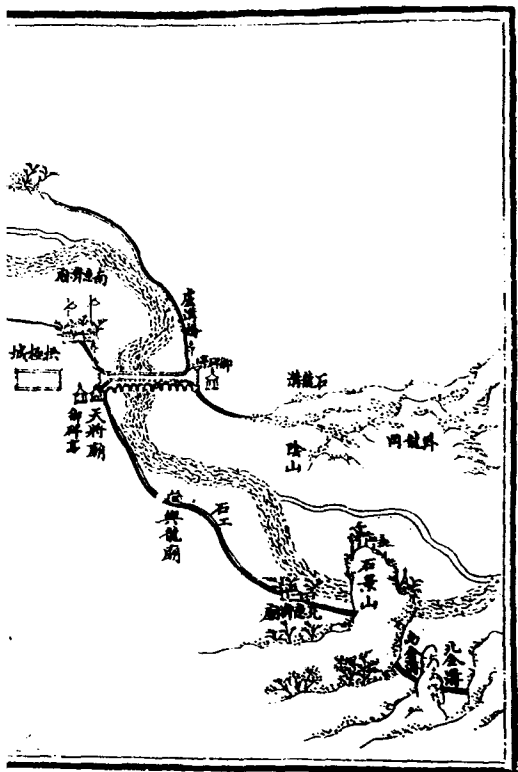















南岸有松石

松

高店

北岸上頭工界

松

松

長羊店
沙石

木
村

木
宋家園

木

木
高嶺

木

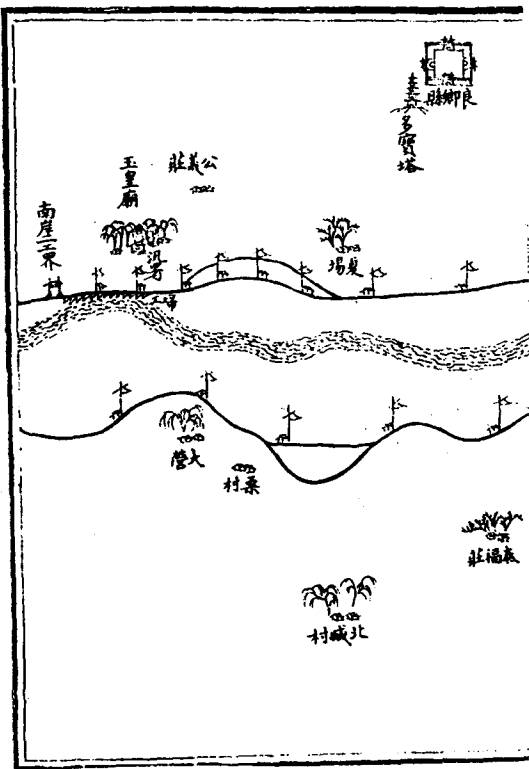
木
鈕
沉著

木
房

木
北岸頭
界

木
老莊

木
宋家莊





涿州



興隆村



陶村



老君堂



任家營

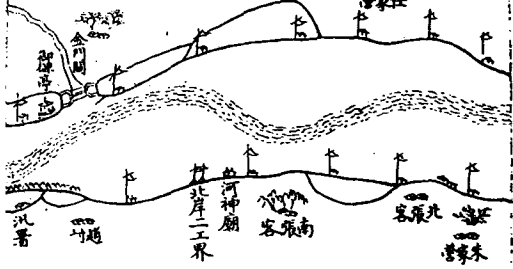
賈河



金門關



驛亭



汛署

趙村

北岸二界
河神廟



南張客

北張客



朱家營

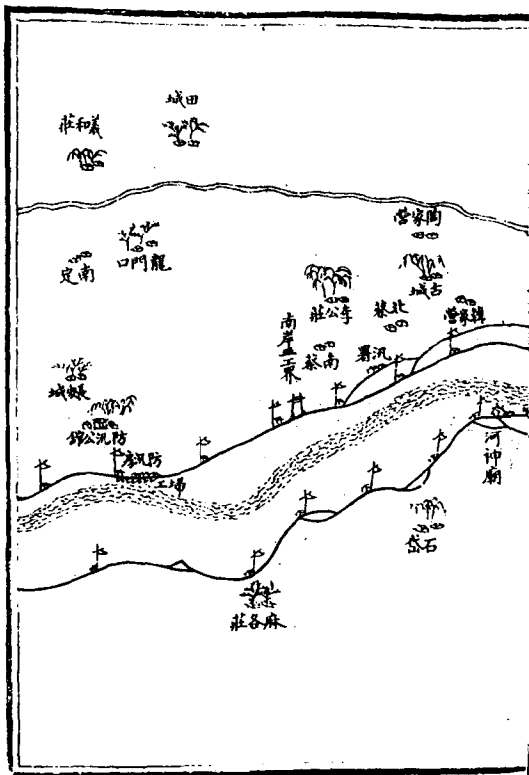
保安莊

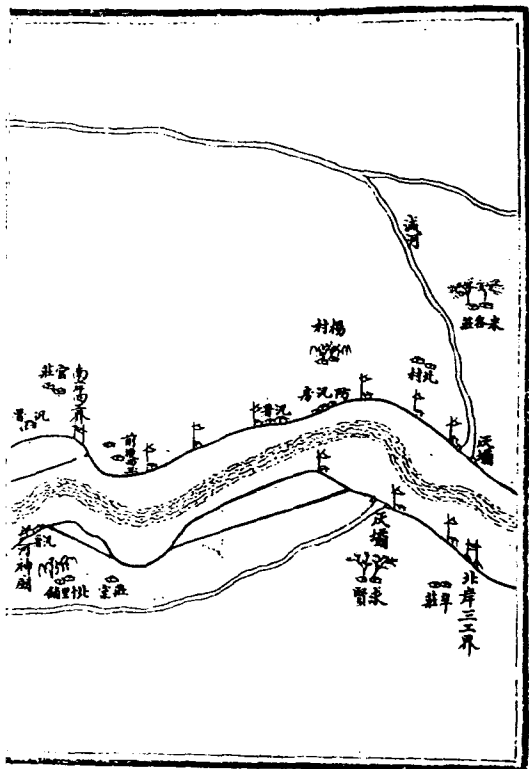


定福莊



丁村







州霸

河家黄



城杏儿



管家召

李家场



署道



湖西大

湖西小

署祖家坊



署安回



署西惠濟廟



村裡西

署獸




署署



署東惠濟廟

署沈昭

署村河



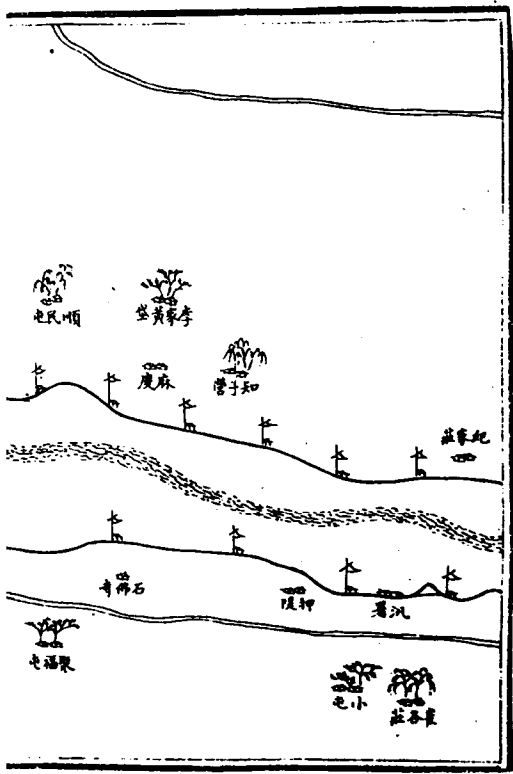
村北界

署南



署北

署安平



印家營

南吳吳

大秋莊

村

南岸五界村

北吳吳

北岸五界村

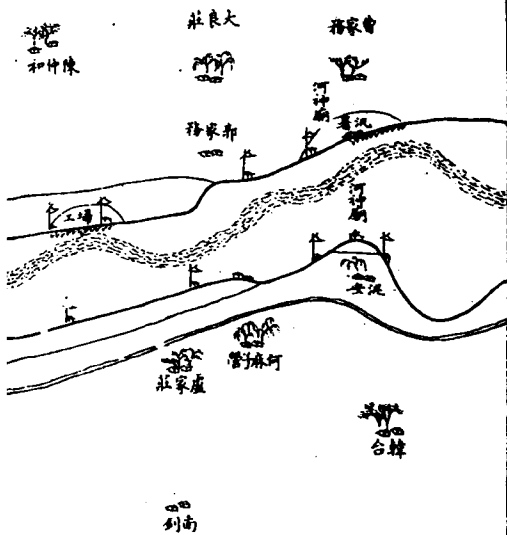
王居

張家莊

莊指樁營

池口

化家莊



縣清永



河柳廟

莊和玉

莊家營

界六界村

河裁半

六第後

潘戶趙

莊古利

界慶安角三

村信

北慶七界

上型

莊家崔

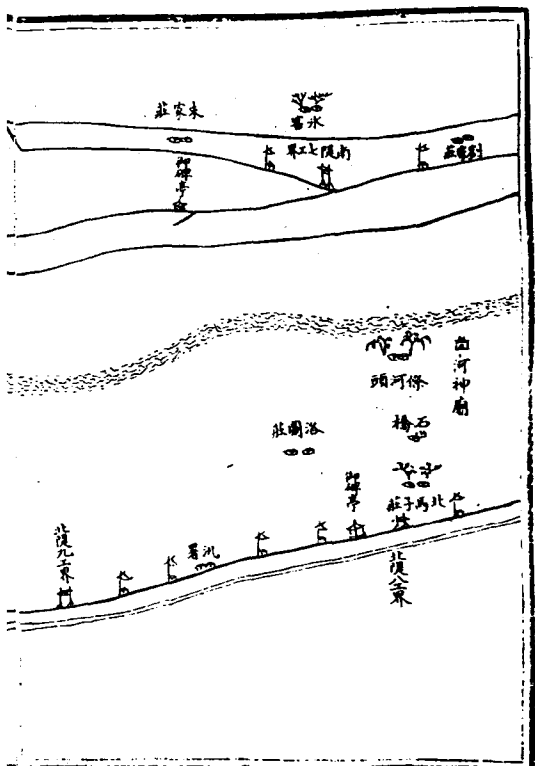


縣安東

站大

莊朝南

莊朝北



莊家末

水

碑亭

取上院前

亭

五里

保河頭

山河神廟

莊園

石橋

亭

莊子北

北漢京

亭

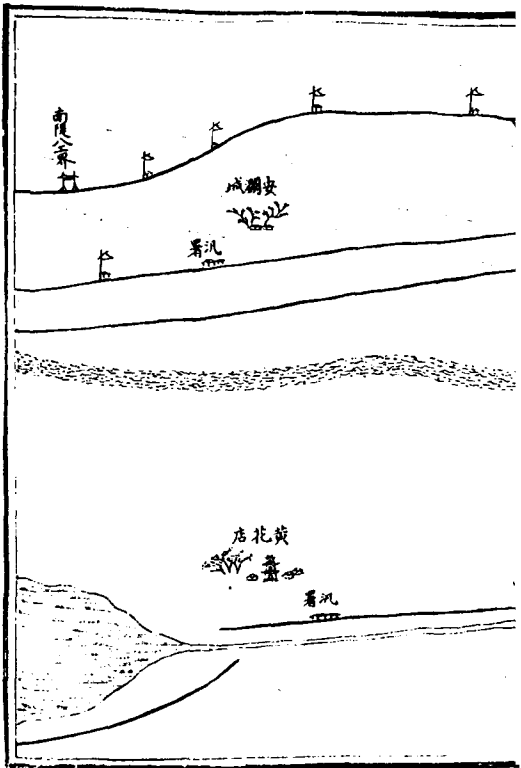
北漢京

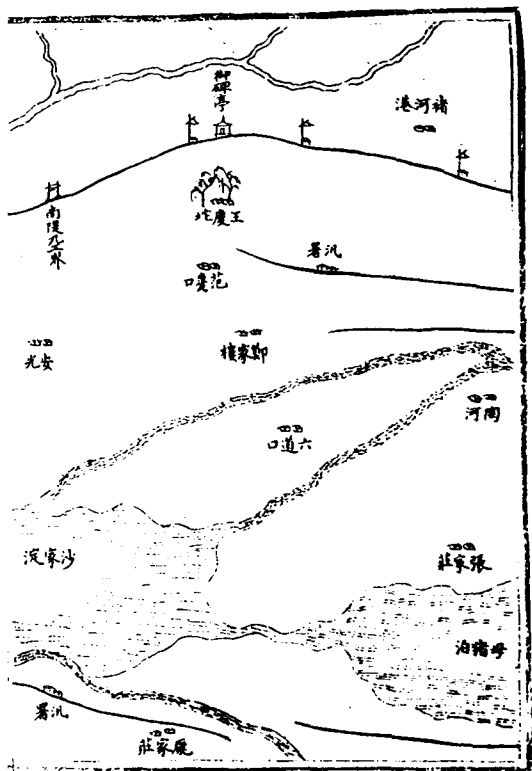
亭

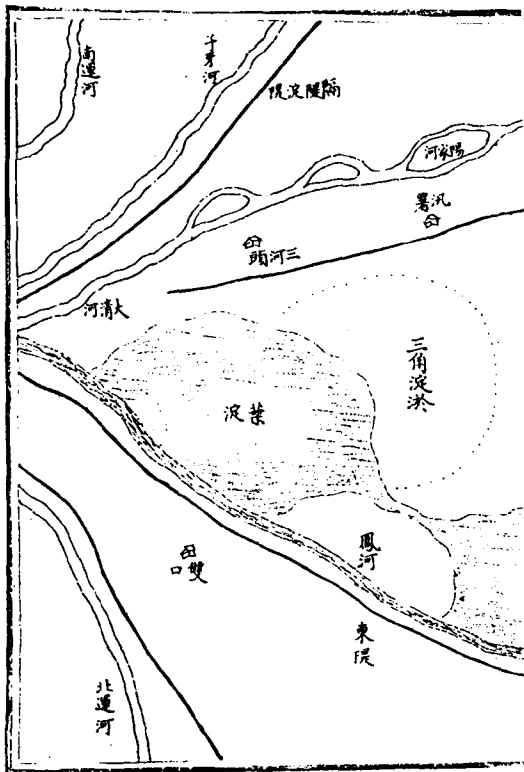
亭

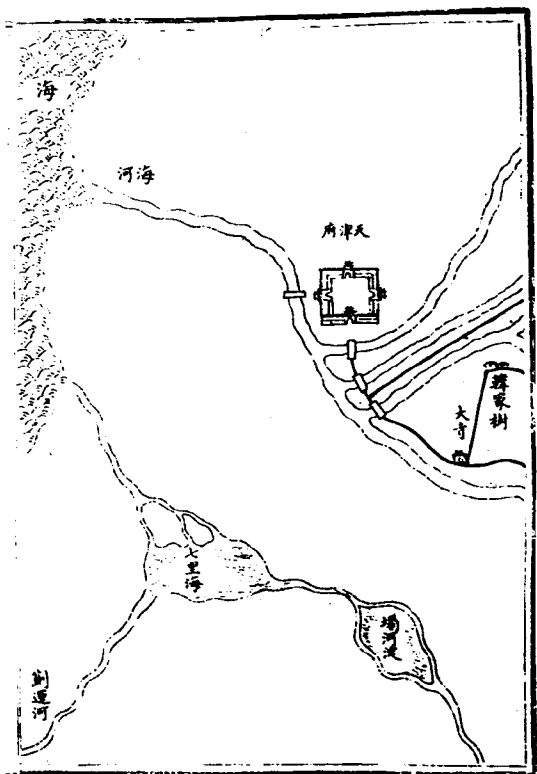
亭

北漢京



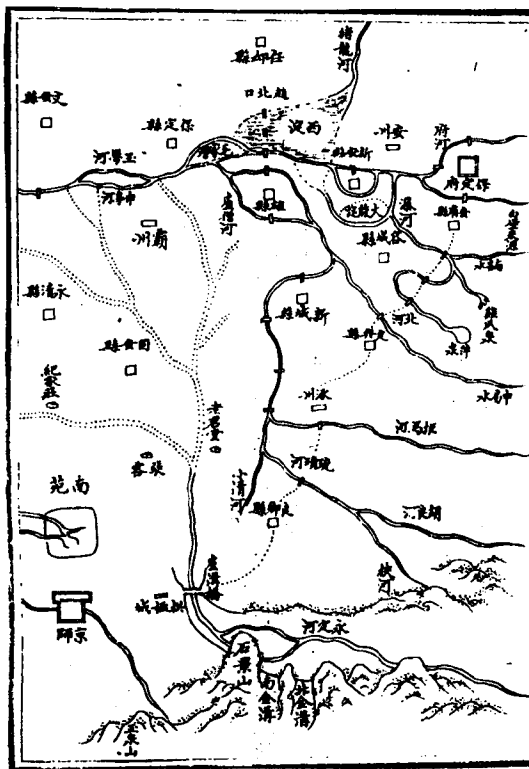


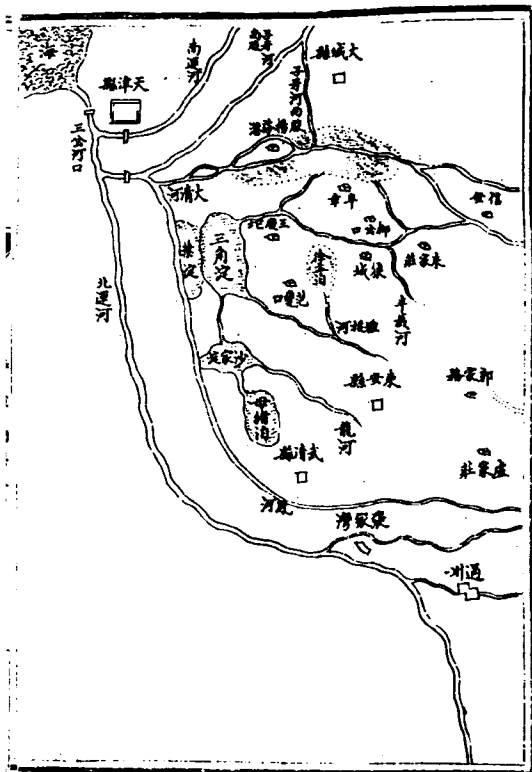




永定河屢次遷移圖

未建隄以前河圖

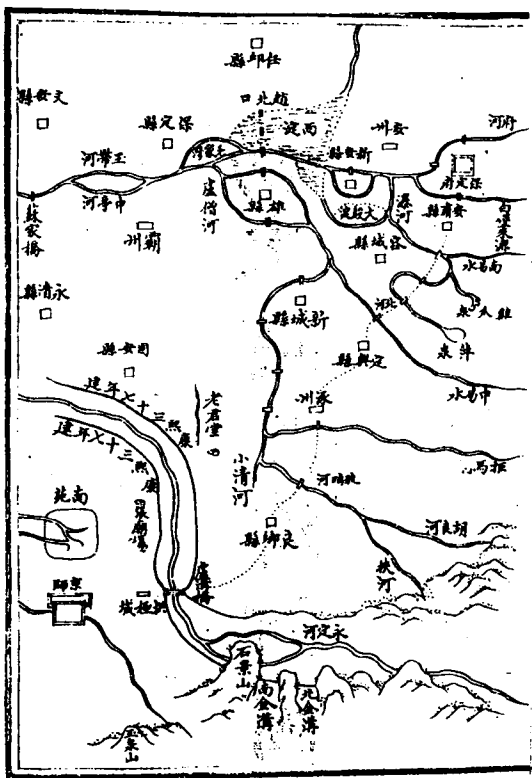


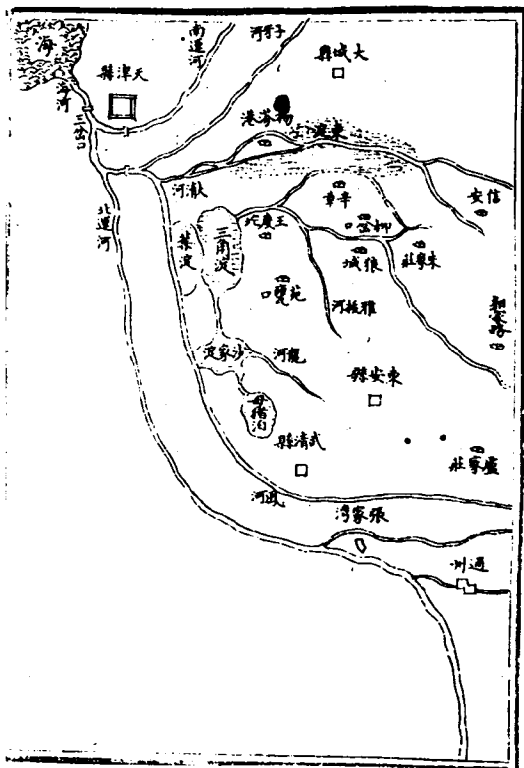


未建隄以前河圖說

京南以水為固金元以來潭河全入所至輒淤
遂遷移無定為宛平良鄉涿州新城雄縣固安
霸州永清東安武清等州縣田廬患非建隄濟
河因勢利導不能治也然不明未建隄以前之
形勢亦不顯既建隄以後之利賴萬世也爰繪
舊河形勢於六次遷改河圖之前

初次建隄濬河圖

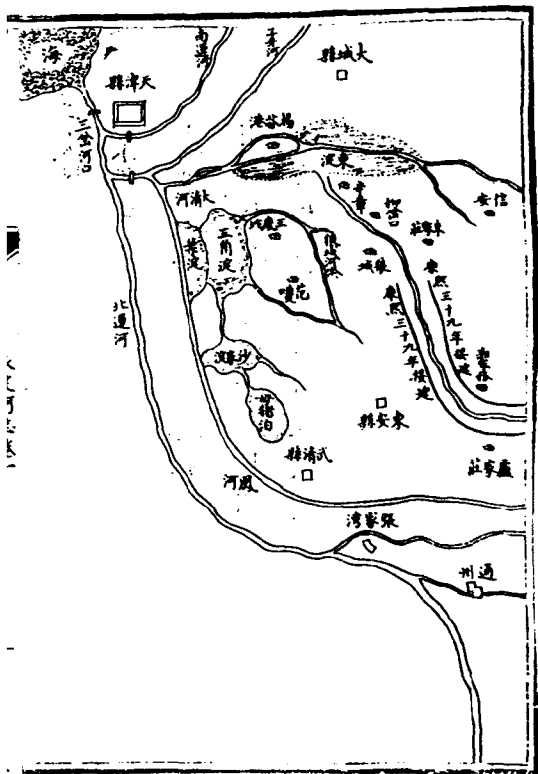




初次建隄濬河圖說

康熙三十七年創興隄岸疏築兼施南岸自良鄉縣之老君堂村起至永清縣之郭家務止北岸自良鄉縣張廟場起至永清縣之盧家莊止築隄長百八十餘里挑河長百四十餘里至永清縣朱家莊會狼城河由淀達津

二次接隄改河圖



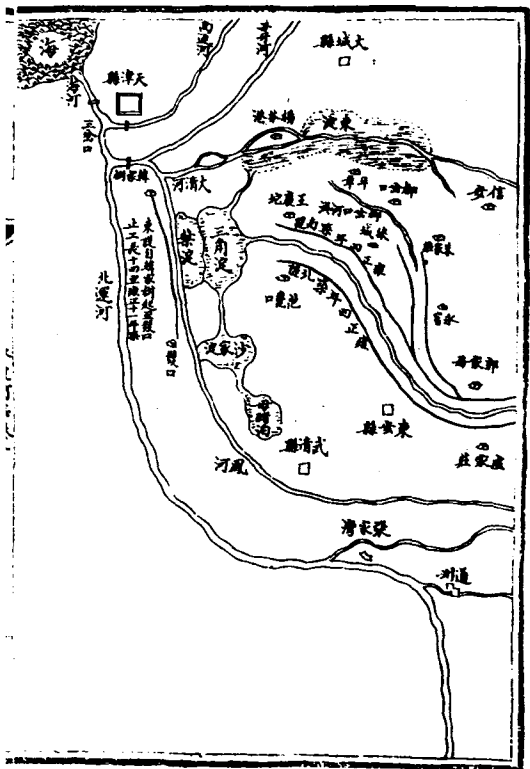
二次接隄改河圖說

康熙三十九年因河身淺狹下游出水不暢兩岸喫重狼城河口受淤於郭家務接築南岸盧家莊接築北岸至霸州柳岔河口止河由柳岔

口注大城縣辛章河入東淀

謹按此河經行二十餘里年

三次接隄改河圖



三次接隄改河圖說

雍正四年辛章勝芳一帶淀池被淤阻清水達
津之路議籌河淀分流遂自永清縣冰窖村改
築南岸至武清縣王慶坨止自盧家莊接築北
岸經冰窖村北至武清縣范甕口止挑河入三

角淀達津歸海

謹按此河經
行二十五年

四次改河加隄圖

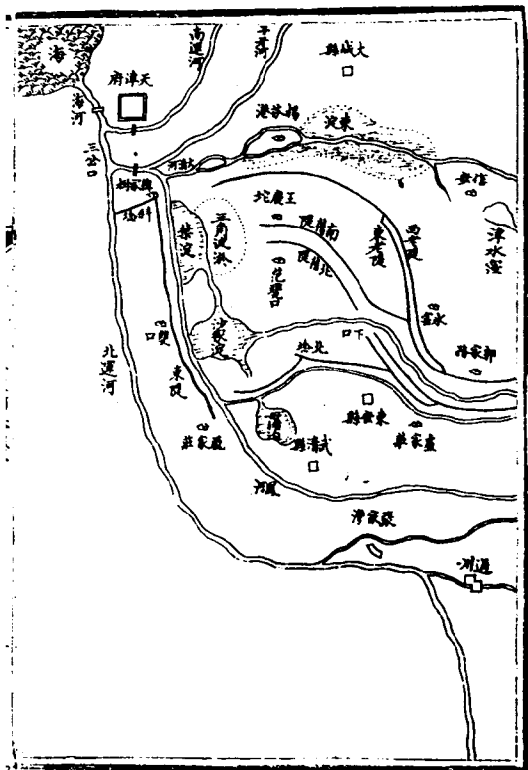
四次改河加隄圖說

乾隆十六年三角淀一帶淤成高仰之勢南岸
七工冰窖草壩凌汎奪溜河由南岸外行東入
葉淀循鳳河會入大清河遂加培康熙三十九
年接築之北隄並乾隆三年所築之南坦坡埝
為南埝以乾隆四年所築之北大隄為北埝分

員防守

謹按此河
經行五年

五次改下口河圖



五次改下口河圖說

乾隆二十年因南隄外地而窄狹汎過輒淤

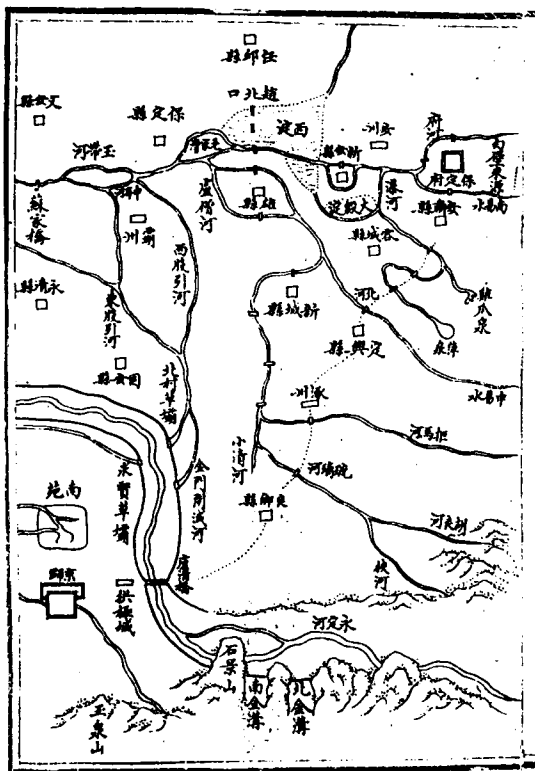
皇上臨閱

指示機宜於北岸六工二十號開隄放水改為下口河
流東注暢入沙家淀循鳳河南會大清河達津

歸海

謹按此河自乾隆二十年至
三十七年已經行十七年

六次下口改河圖



六次下口改河圖說

乾隆三十七年興舉大工因河出下口年久地

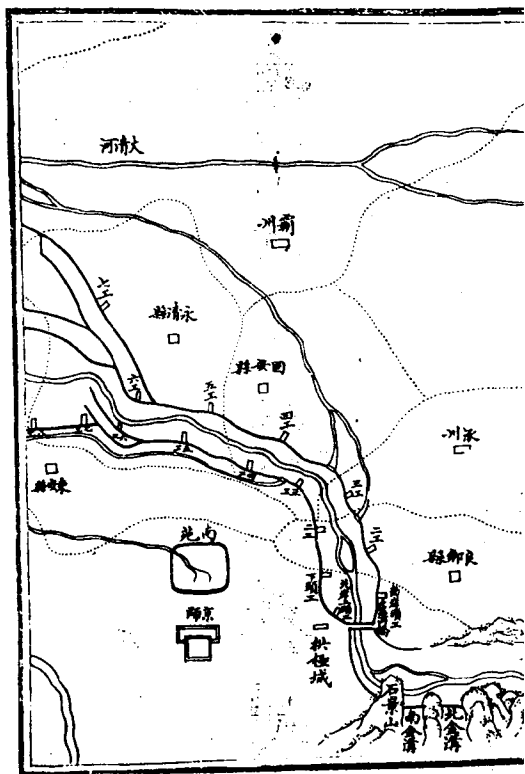
淤形勢迂曲於東安縣之條河頭挖河經毛家

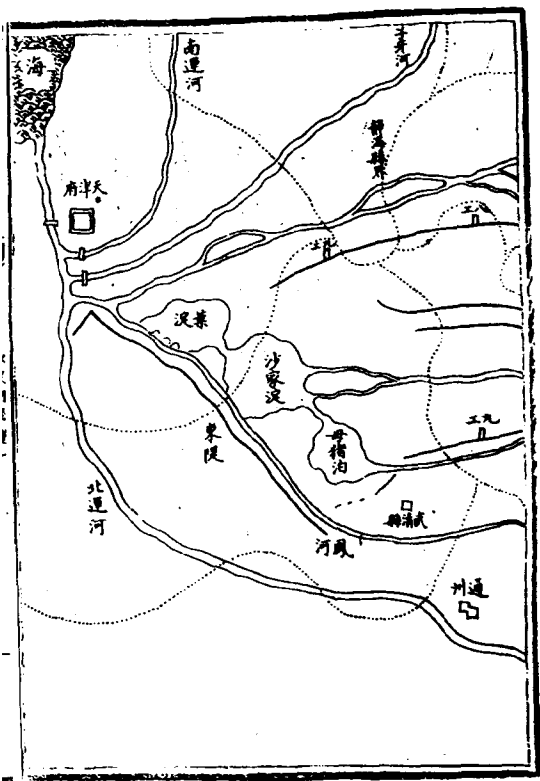
窪直入沙家淀

謹按此次所挖之河雖在條河頭村南而上承下口下入沙家

淀仍是乾隆二十年所改下口經行之地迄今又十七年安流順軌統計共三十四年矣

永定河州縣分界圖





永定河原名桑乾河一名盧溝河其水挾沙擁
泥因名渾河以其遷徙靡常俗又謂之無定河
遼宋以前河在京北元明以後河在京南浸淫
及於雄縣新城霸州其故跡可考也自石景山
麓至盧溝橋南金元及明建有土石隄工為京
城障衛

國朝因之以下則向無修防水勢散漫屢為

畿南田廬患康熙三十七年我

聖祖仁皇帝軫念民艱

親臨指授疏築兼施設官分理

賜名永定此建隄修防之始也隄工既建水行地中兩岸

設椿埽以防其衝激疏中泓以利其宣洩又建
閘壩挑減河以分異漲治河之法備矣而下游
不免數次遷改者水過沙停尾閘不暢不得不
另籌去路耳蓋永定河不能獨自達海必東會
鳳河南入大清河又東會子牙南北運河而後

達津歸海天津三岔河口為諸河總匯伏秋汛期永定河泥沙正盛各河水勢亦正漲清流前巨泉水橫趨渾流不能暢達而泥沙遂停矣故欲籌治水必先籌治沙如東其挾沙擁泥之勢使之南注東淀則淤東淀而清河為之阻東注鳳河則淤鳳河而渾流不能行是永定河有洩水之尾閘無洩沙之尾閘此其所以難治也康熙三十九年以後水由柳岔口直入東淀經行

二十餘年淀池受淤我

世宗憲皇帝雍正三年

特命和碩怡親王大學士朱軾興修直隸水利面承

諭旨令引渾河別由一道遂改由柳岔口稍北東入三角
淀從此河自河而淀自淀誠治永定河一大關
鍵也經行既久三角淀又復淤平河尾出水不
暢遂致水窖奪溜我

皇上屢經親臨

指授機宜乾隆二十年於北岸六工二十號改為下口
使河流東入沙家淀嗣又以南北兩埝為下口
關東兩埝相距四十餘里地面甚寬聽其蕩漾
以散水勻沙澄清之水始由沙家淀會鳳河入
大清河沙治而水因以治迄今三十餘年安流
順軌河淤地畝且收一水一麥之利此又治永
定河一大關鍵也惟是歷年既久南淤則水北
漾北淤則水南漾凡偏隅低窪之區可以停沙

者每歲疏濬引導漸次淤平非復昔時暢達之
勢矣下口淤高上游河底隨之而高兩岸隄工
遂形卑矮難資捍禦五十一年督臣劉綎奏請
加培上游隄工隄身加高下口地面自形低窪
遇有盛漲仍自暢流此亦權宜補救之一法也
司河務者按籍稽考凡建隄疏河之故下口變
遷之由皆可悉其原委若夫挾沙擁泥善徙易
淤水性然也而因勢利導權宜變通精義悉具

於

諭旨

宸章中敬謹紬繹知救弊補徧即經久不易之策至疏
築修防成法備載簡編是在人參酌行之

臣陳琮謹識

永定河志卷一